TRACCIATO REGOLATORE PLANIMETRICO

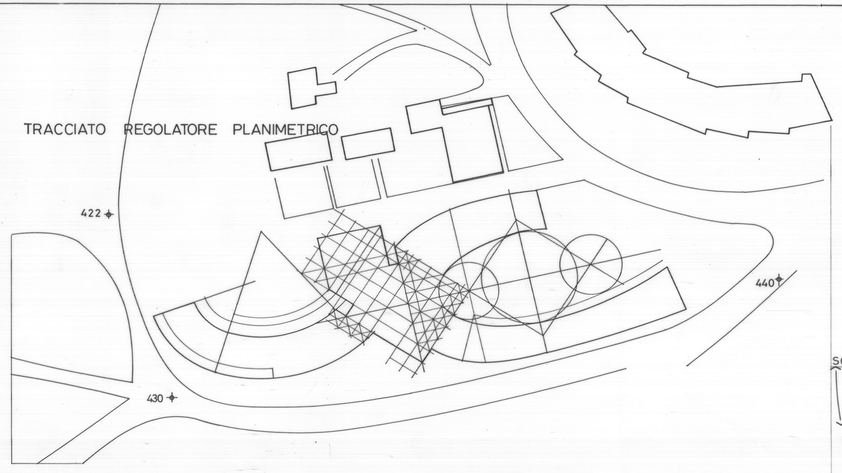

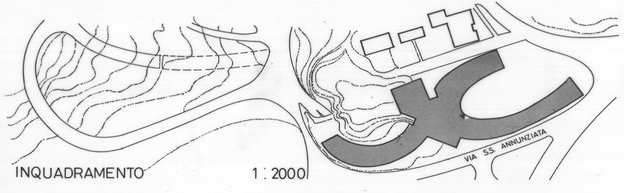

INQUADRAMENTO 1 : 2000

PIANTA LIVELLO 426-27⁵

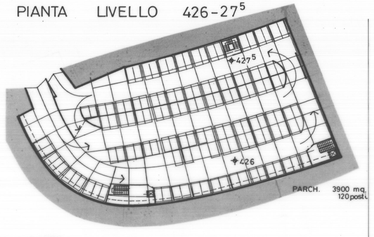

SCALA 1 : 500

PIANTA LIVELLO 429-30⁵

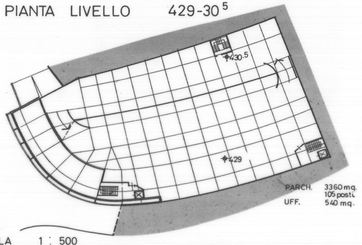

SCALA 1 : 500

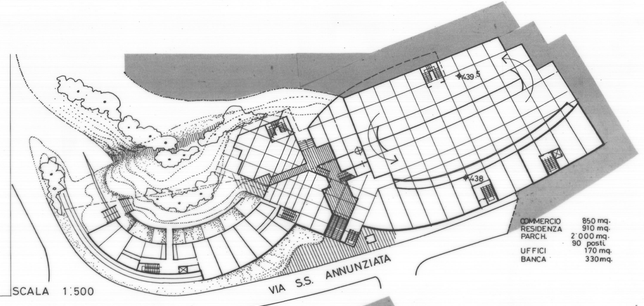

COMMERCIO 850 mq.
RESIDENZA 910 mq.
PARCH. 2 000 mq.
90 posti.
UFFICI 170 mq.
BANCA 330 mq.

SCALA 1 : 500

PIANTA LIVELLO 438 - 39⁵

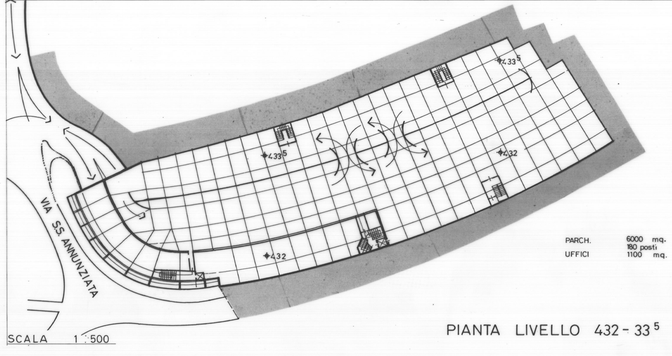

PARCH. 6000 mq.
150 posti.
UFFICI 1100 mq.

SCALA 1 : 500

PIANTA LIVELLO 432 - 33⁵

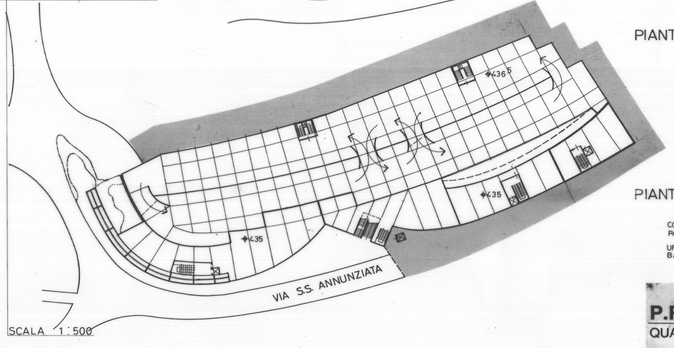

SCALA 1 : 500

PIANTA LIVELLO 435 - 436.5

COMMERCIO 400 mq
PARCH. 3450 mq
105 posti.
UFF. 1100 mq
BANCA 330 mq

COMUNE DI URBINO

TRASPOSIZIONE SU BASE CATASTALE NUMERICA, VALIDAZIONE E AGGIORNAMENTO P.R.G.

VARIANTE P.R.G. - 2012

Responsabile del procedimento: Ing. Carlo Giovannini

Coordinamento: Dott. Alessandro Dipaola

Gruppo di lavoro:

Ufficio Pianificazione e Ambiente: Arch. Adriano D'Angelo - Arch. Luana Alessandrini

Ufficio Edilizia Privata Ing. Costantino Bernardini - Geom. Arteo Valbonesi

P.R.G. DI URBINO 1994

QUARTA PARTE: PROGETTI

Progetto:
GIANCARLO DE CARLO
con
Arch. PAOLO SPADA

e la collaborazione dell'Ufficio Urbanistico diretto dall'Ing. Carlo Giovannini

Data: febbraio 1994

Argomento tavola:

C. Petriccio

Inquadramento. Tracciato regolatore. Piante livelli 5/4/3/2/1 e seminterrato

Scala:1:20.000/500

Collaboratori:
Arch. Monica Mazzolani

201. IV C2

Via Pier Capponi 13 20145 Milano tel. 02/48011832 fax 02/48194667