COMUNE DI URBINO

Provincia di Pesaro e Urbino

SETTORE MANUTENZIONE, PATRIMONIO, PROGETTAZIONE OPERE PUBBLICHE

PIANO COMUNALE DI PROTEZIONE CIVILE

Aggiornamento 2 0 2 2

Tav. 03-B

AREE DI ACCOGLIENZA E AREE DI AMMASSAMENTO – FRAZIONI

1 CENTRO - CAPPUCCINI - VILLA MARIA - SASSO - CADANA
2 MAZZAFERRO
3 CANAVACCIO
4 TRASANNI
5 LA TORRE
6 PIEVE DI CAGNA
7 CAVALLINO
8 CA' MAZZASETTE
9 SCHIETI

Scala 1:5.000

Il Responsabile del Settore Manutenzione, Patrimonio, Progettazione Opere Pubbliche

Arch. Mara Mandolini

Il Sindaco

Maurizio Gambini

Pianificatore Territoriale Andrea Carosi
Via del Colle Vissiano 49/B
63900 - Fermo (FM)
tel: (+39) 347 3389818
mail: andcarosi@gmail.com

Legenda

- Aree di ammassamento
- Aree di accoglienza - tende e roulottes
- Aree di accoglienza - moduli abitativi

AREE DI ACCOGLIENZA E AMMASSAMENTO

N°	DESCRIZIONE	Tipo	Località	Area (mq)	Posti tenda (14,4 mq/p)	Posti moduli (25 mq/p)	Lat Y	Long X
1	Parcheggio Piscina Palestra F.lli Cervi	Ammass.	Capoluogo	1.379			4844055	308761
2	Viale Bruno Buozzi	Tende	Capoluogo	6.969	484	279	4844260	309387
3	Parcheggio Nord c/o Centro Commerciale "Consorzio"	Tende	Capoluogo	2.954	205	118	4844201	310004
4	Parcheggio Sud c/o Centro Commerciale "Consorzio"	Tende	Capoluogo	431	30	17	4844087	309967
5	Area verde in località Schiavona	Moduli	Capoluogo	3.646		146	4843740	310191
6	Campi Sportivi c/o Stadio Comunale	Tende	Capoluogo	1.259	87	50	4844459	308965
7	Stadio Comunale	Tende	Capoluogo	1.532	106	61	4844625	308897
8	Campo Sportivo Vilrea	Tende	Capoluogo	1.062	75	43	4844849	308886
9	Area attrezzata in Via Neruda	Tende	Capoluogo	3.154	219	126	4845014	308928
10	Parcheggio in Via Neruda	Tende	Capoluogo	2.434	169	97	4845142	308913
11	Parcheggio Istituto Statale d'Arte	Tende	Villa Maria	3.600	250	144	4845352	309311
12	Parcheggio in località Cà Mosco	Ammass.	Cà Mosco	4.216			4846140	309623
14	Tensostrutture c/o Stadio Comunale	Tende	Capoluogo	3.873	269	155	4844551	309113
15	Parcheggio privato in località Sasso	Tende	Zona Artig.le Sasso	1.570	109	63	4845308	310416
16	Tensostruttura (campetto coperto Mazzaferro)	Tende	Mazzaferro	617	43	25	4842958	308248
17	Area verde c/o P.le chiesa S.Maria De Cruce	Tende	Mazzaferro	1.727	120	69	4842788	308006
18	Area verde c/o tensostruttura (campetto coperto)	Tende	Gadana	6.999	486	280	4846659	308144
19	Tensostruttura (campetto coperto)	Tende	Gadana	803	56	32	4846708	308172
20	Parcheggio c/o supermercato Conad	Tende	Gadana	826	57	33	4846648	308655
21	Parcheggio Via dei Gelsi Ovest	Tende	Gadana	757	53	30	4847036	308599
22	Parcheggio Via dei Gelsi Est	Tende	Gadana	978	68	39	4847025	308673
23	Area verde in località Pieve di Cagna	Tende	Pieve di Cagna	4.088	284	164	4847792	303820
24	Campo Sportivo Pieve di Cagna	Tende	Pieve di Cagna	7.350	510	294	4847834	303851
25	Campo Sportivo "Simone Fiorio"	Tende	Castello di Cavallino	9.205	639	368	4848431	307424
26	Convento San Cassiano	Tende	Castello di Cavallino	2.594	180	104	4848369	307971
27	Campo Sportivo Trasanni	Tende	Trasanni	4.304	299	172	4846843	311429
28	Area verde privata Ovest in località Cà Mazzasette	Moduli	Cà Mazzasette	1.187		47	4852128	307589
29	Area verde privata Est in località Cà Mazzasette	Tende	Cà Mazzasette	3.357	233	134	4852110	307660
30	Area verde privata Sud in località Cà Mazzasette	Tende	Cà Mazzasette	3.621	251	145	4851967	307798
31	Campo Sportivo e parcheggio Cà Mazzasette	Tende	Cà Mazzasette	2.314	161	93	4851804	308250
32	Area verde privata in località Schieti	Moduli	Schieti	6.153		246	4850605	309482
33	Campo Sportivo Schieti	Tende	Schieti	7.518	522	301	4850519	309617
34	Area verde in località Ponte Armellina	Tende	Ponte Armellina	5.543	385	222	4850113	316082
35	Campo Sportivo La Torre	Tende	La Torre	8.800	403	232	4846079	315516
36	Area verde con parcheggio in località La Torre	Tende	La Torre	3.472	241	139	4847227	314917
37	Area verde Ovest in località Canavaccio	Moduli	Canavaccio	8.259		330	4841011	314505
38	Campo Sportivo Canavaccio	Tende	Canavaccio	6.234	433	249	4840967	314573
39	Campo calcetto Canavaccio	Tende	Canavaccio	2.181	151	87	4840496	314448
40	Area verde Est in località Canavaccio	Moduli	Canavaccio	1.312		52	4840578	315048
41	Parcheggio Centro Commerciale Canavaccio	Tende	Canavaccio	3.870	269	155	4840271	315117
42	Area verde Collegio Universitario in via Cappuccini	Moduli	Cappuccini	8.269		331	4843445	308643
43	Area verde privata in località Mazzaferro	Moduli	Mazzaferro	3.191		128	4842822	308423
44	Area verde privata S. Donato Ovest	Moduli	Capoluogo	1.657		66	4843949	310356
45	Area verde privata S. Donato Est	Moduli	Capoluogo	1.505		60	4843924	310467
46	Area verde privata in località Gadana	Moduli	Gadana	1.234		49	4846716	308464
47	Area verde privata in località S. Cassiano	Moduli	Castello di Cavallino	6.887		275	4848349	307474
	TOTALE				7.848	6.254	Coordinate: WGS84UTM33N	

- Centro Operativo Comunale (C.O.C.)
- Edifici strategici

EDIFICI STRATEGICI

N°	Descrizione	Località
1	Comune di Urbino - Sede centrale	Capoluogo
2	ERSU Urbino	Capoluogo
3	Collegio Raffaello	Capoluogo
4	Guardia di Finanza - Comando Compagnia Urbino	Capoluogo
5	Polizia dello Stato - Comando di Urbino	Capoluogo
6	Rettorato UNIURB - Sede centrale e segreterie	Capoluogo
7	Comune di Urbino - Ufficio Tecnico	Capoluogo
8	Palazzetto dello sport - DICOMAC	Capoluogo
9	Comando VV.UU. - Ufficio Postale - COC alternativo	Capoluogo
10	Ospedale Civile (con Pronto Soccorso)	Capoluogo
11	Carabinieri - Comando Compagnia Urbino	Villa Maria
12	Caserma VV.FF.	Villa Maria
13	Arma dei Carabinieri per la tutela forestale	Villa Maria
14	Mensa Universitaria Colle dei Cappuccini	Cappuccini
15	Collegio Il Tridente	Cappuccini
16	Collegio del Colle	Cappuccini
17	Collegio Serpentine	Cappuccini
18	Collegio Aquilone	Cappuccini
19	Collegio La Vela	Cappuccini
20	Magazzino comunale - COC	Zona artig.le Sasso

- Edifici sensibili

EDIFICI SENSIBILI

N°	Descrizione	Località
21	Arcidiocesi di Urbino, Urbania e Sant'Angelo in Vado	Capoluogo
22	Duomo	Capoluogo
23	Galleria Nazionale delle Marche - Palazzo Ducale	Capoluogo
24	Teatro Sanzio - DATA	Capoluogo
25	Chiesa	Capoluogo
26	Chiesa	Capoluogo
27	UNIURB - Facoltà di Economia (Palazzo Battiferri)	Capoluogo
28	UNIURB - Facoltà di Giurisprudenza	Capoluogo
29	Monastero Agostiniane	Capoluogo
30	Parrocchia S. Bernardino	Capoluogo
31	UNIURB - Facoltà di Sociologia (Magistero)	Capoluogo
32	Chiesa di S. Girolamo	Capoluogo
33	S. Girolamo - ex carcere	Capoluogo
34	Istituto superiore per le industrie artistiche - ISIA	Capoluogo
35	UNIURB - Ufficio Personale non Docente	Capoluogo
36	Palazzo Angeloni - ex Seminario	Capoluogo
37	Chiesa di S. Domenico	Capoluogo
38	Palazzo Gherardi	Capoluogo
39	Fod.ne Carlo e Marise Bo - Palazzo Passionei-Paciotti	Capoluogo
40	UNIURB - Facoltà di Lingue e Civiltà antiche	Capoluogo
41	Comune di Urbino - Uffici	Capoluogo
42	UNIURB - Uffici Amministrativi	Capoluogo
43	Scuola dell'Infanzia "Valerio"	Capoluogo
44	Chiesa	Capoluogo
45	Chiesa di S. Bartolo	Capoluogo
46	UNIURB - Centro Linguistico di Ateneo	Capoluogo
47	Chiesa	Capoluogo
48	UNIURB - Collegio Internazionale e Mensa	Capoluogo
49	Palazzo Bossi	Capoluogo
50	Convitto S. Felicia	Capoluogo
51	UNIURB - Casa della Studentessa	Capoluogo
52	Farmacia (Centro Storico - Piazza Repubblica)	Capoluogo
53	Chiesa di S. Francesco	Capoluogo
54	Istituto Grafologico Internazionale "Moretti"	Capoluogo
55	UNIURB - Facoltà di Scienze Filosofiche e Pedagogiche	Capoluogo
56	Istituto Statale d'Arte - Poste Italiane	Capoluogo
57	Orto Botanico	Capoluogo
58	Chiesa	Capoluogo
59	UNIURB - Presidenza Lettere e Filosofia	Capoluogo
60	UNIURB - Facoltà di Filologia e Linguistica	Capoluogo
61	Scuola Primaria e Secondaria "Pascoli"	Capoluogo
62	Liceo Artistico - Scuola dei Libri	Capoluogo
63	UNIURB - Scuola di Scultura	Capoluogo
64	Liceo Scientifico e delle Scienze Umane - Justo Tonda	Capoluogo
65	Farmacia Dr. Vanni (Porta S. Lucia)	Capoluogo
66	Uffici giudiziari - Tribunale - Procura della	Capoluogo
67	UNIURB - Facoltà di Filosofia e Scienze Politiche	Capoluogo
68	Chiesa	Capoluogo
69	Accademia di Belle Arti	Capoluogo
70	Farmacia (Centro Storico - Via Mazzini)	Capoluogo
71	Legato Albani	Capoluogo
72	Convitto Via Mazzini (Istituto Maestre Pie Venerini)	Capoluogo
73	Chiesa	Capoluogo
74	Oratorio S. Giuseppe	Capoluogo
75	Oratorio di S. Giovanni Battista	Capoluogo
76	Fortezza Albornoz	Capoluogo
77	Scuola Secondaria di I grado Volponi	Capoluogo
78	Complesso scolastico Via Oddi	Capoluogo
79	Chiesa SS. Annunziata	Capoluogo
80	Scuola infanzia comunale "Villa del Popolo"	Capoluogo
81	ERSU - Impianti natatori	Capoluogo
82	Chiesa	Cappuccini
83	Monastero di S. Chiara	Capoluogo
84	Chiesa di S. Bernardino	Capoluogo
85	Chiesa di S. Donato	Capoluogo
86	Camping	Il Caldese
87	Scuola Primaria Mazzaferro	Mazzaferro
88	Chiesa di S. Maria de Cruce	Mazzaferro
89	Chiesa	Capoluogo
90	Farmacia Comunale (Ospedale)	Capoluogo
91	Scuola Primaria Pian Severo	Capoluogo
92	Nido d'infanzia comunale "Tartaruga"	Capoluogo
93	Bocciodromo - zona Varea	Capoluogo
94	Liceo Scientifico e delle Scienze Umane	Capoluogo
95	ITIS Enrico Mattei	Capoluogo
96	Scuola del Libro - Liceo Artistico	Capoluogo
97	Chiesa	Capoluogo
98	Sala comunale località Piantata	Villa Maria
99	Chiesa Sacro Cuore Di Gesù	Villa Maria
100	Palestra Comunale Gadana	Gadana
101	Scuola Primaria Gadana	Gadana
102	Chiesa di Gadana	Gadana
103	Chiesa	Trasanni
104	Agenzia delle Entrate	Trasanni
105	Scuola Primaria Trasanni	Trasanni
106	Campus Scientifico Enrico Mattei	Sogesta
107	Chiesa	Canavaccio
108	Scuola Primaria Canavaccio	Canavaccio
109	Parrocchia S. Maria Assunta	Canavaccio
110	Sala Comunale	Canavaccio
111	Scuola infanzia statale Canavaccio	Canavaccio
112	Scuola infanzia statale "Arcobaleno"	Trasanni
113	Parrocchia Cristo Re	Trasanni
114	Ufficio postale	Trasanni
115	Chiesa	La Torre
116	Chiesa	La Torre
117	Parrocchia S. Tommaso	La Torre
118	Scuola Primaria Pieve di Cagna	Pieve di Cagna
119	Ufficio postale	Pieve di Cagna
120	Farmacia (Loc. Pieve di Cagna)	Pieve di Cagna
121	Scuola infanzia "Coccinella"	Pieve di Cagna
122	Chiesa S. Giovanni Battista	Pieve di Cagna
123	Scuola infanzia Cavallino	Castello di Cavallino
124	Chiesa	Castello di Cavallino
125	Chiesa	Cà Mazzasette
126	Scuola infanzia "Il sorriso"	Cà Mazzasette
127	Chiesa	Schieti
128	Scuola primaria Schieti	Schieti
129	Sala di quartiere	Ponte Armellina
130	Ludoteca Comunale	Capoluogo
131	Farmacia (Loc. Canavaccio)	Canavaccio

Base cartografica: Carta Tecnica Regionale delle Marche 1:10.000

0 50 100 200 300 400 500 Metri
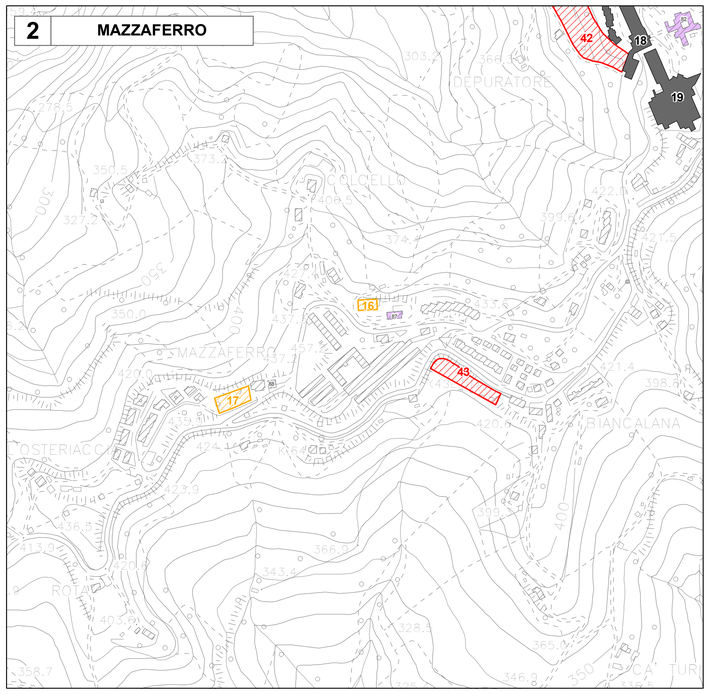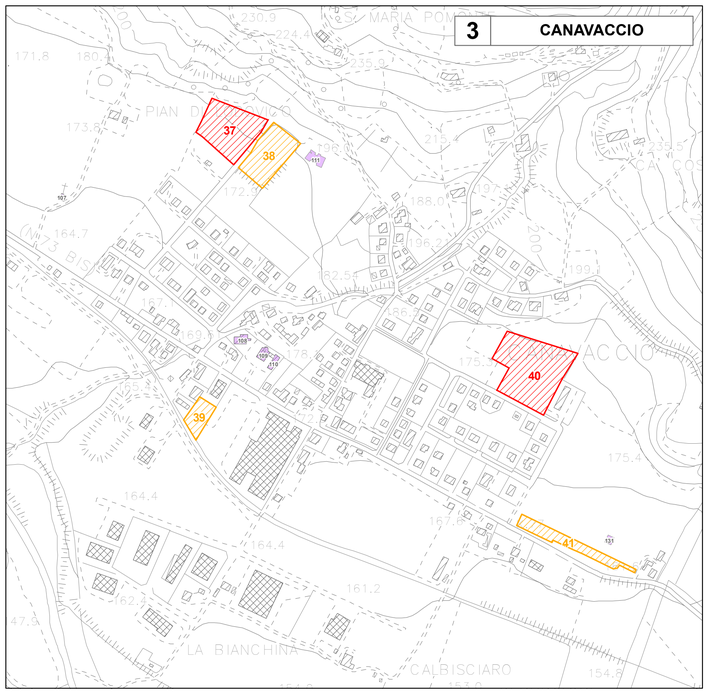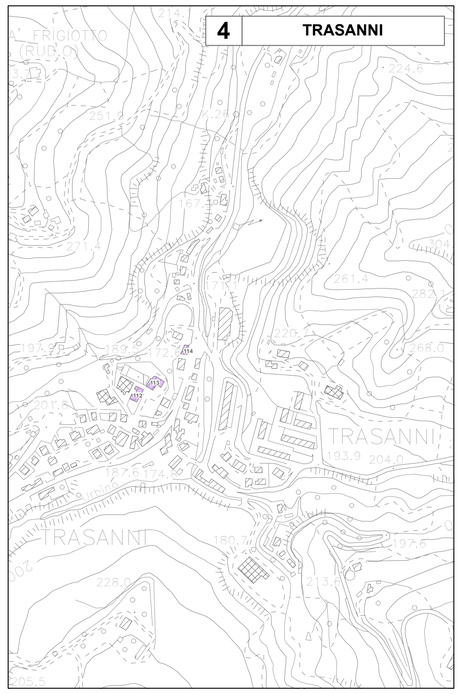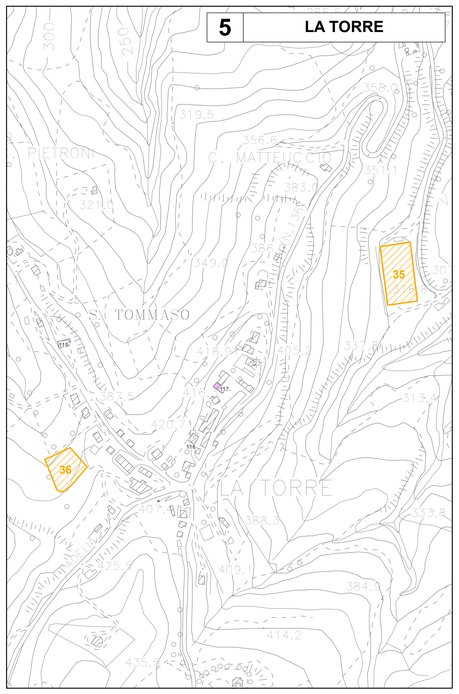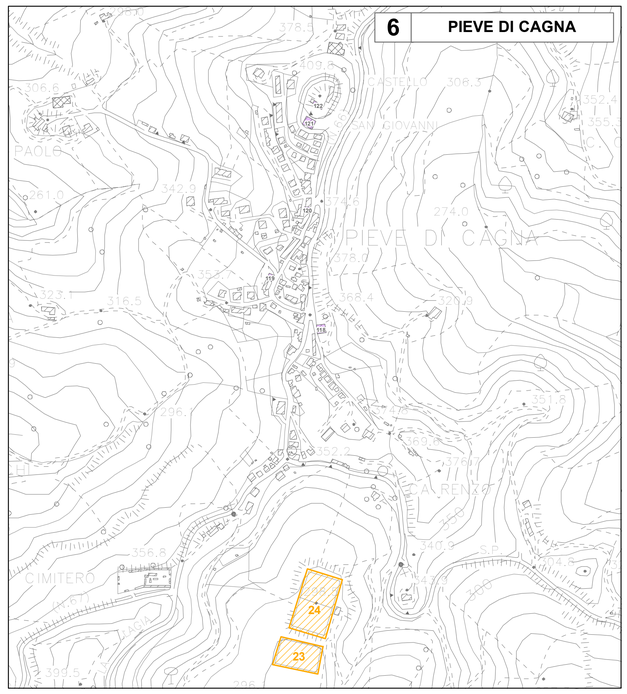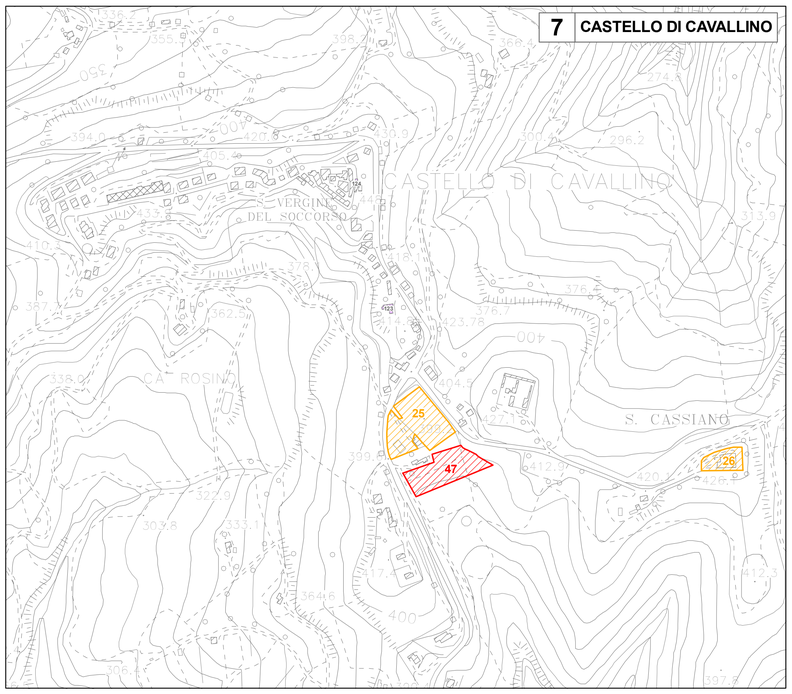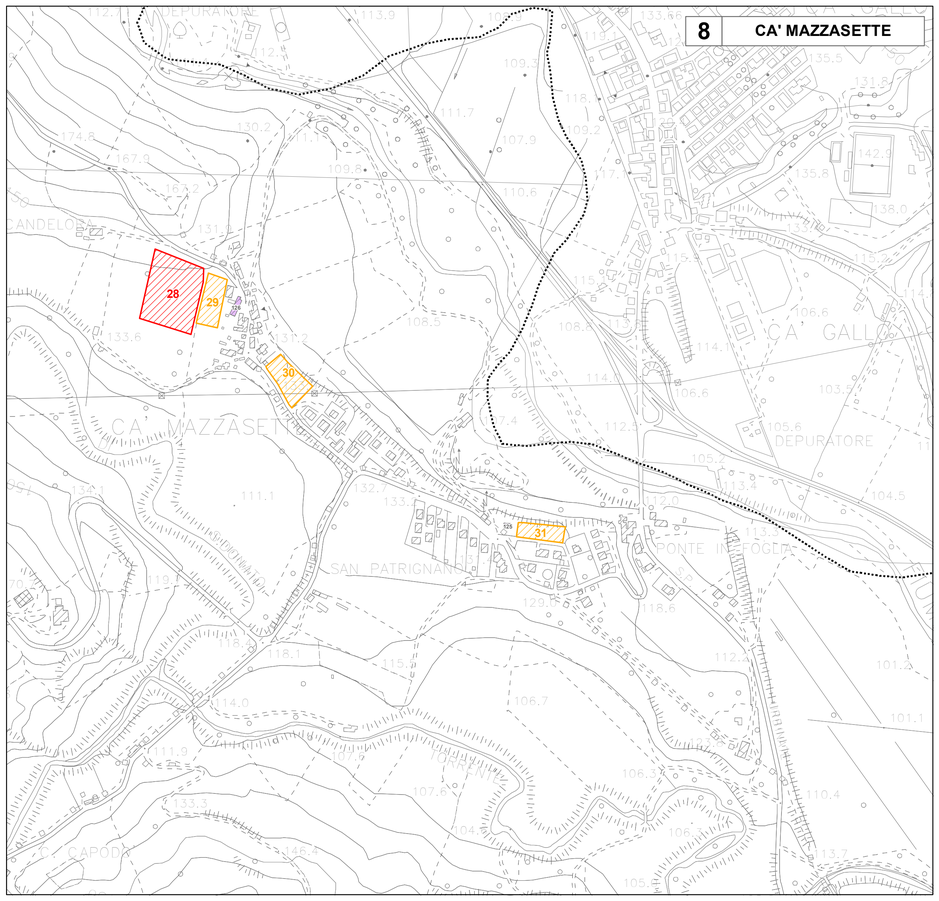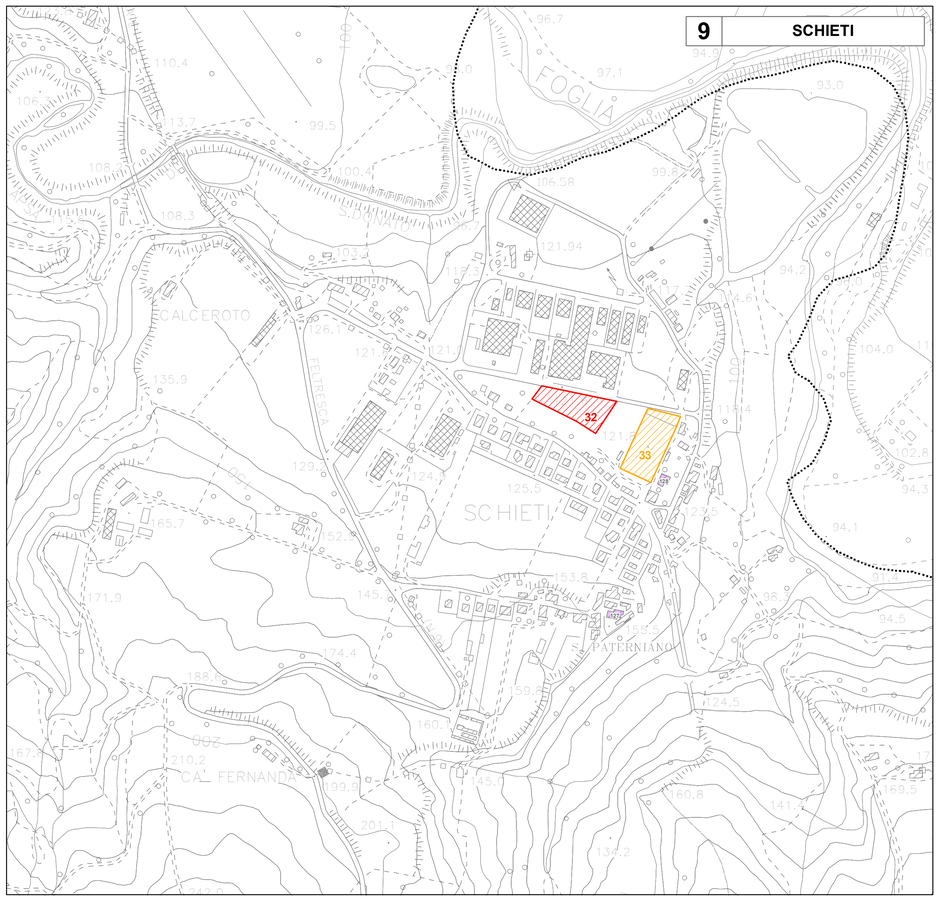
N W E S