


PROGETTO DI AMMODERNAMENTO DELLA RETE DI ILLUMINAZIONE PUBBLICA CON SOSTITUZIONE DELLE FONTI LUMINOSE


IMPLEMENTAZIONE RETE SERVIZIO VIDEOSORVEGLIANZA E PANNELLI INFORMATIVI


PROGETTO ESECUTIVO		DATA:	TAVOLA:
OGGETTO:		GENNAIO 2018	62101
PIANTATA - VIA BATTISTA SFORZA (Tav. A - Sezione D)		AGGIORNAMENTI:	SCALA:
ARCHIVIO/P/PUBBLICA ILLUMINAZIONE BANDO 2020		MAGGIO 2020	1:2000
A	Architettonico	S	Strutture
I	Impianti	G	Geologia


CLASSIFICAZIONE STRADE ED INDIVIDUAZIONE DELLA CATEGORIA ILLUMINOTECNICA DI RIFERIMENTO

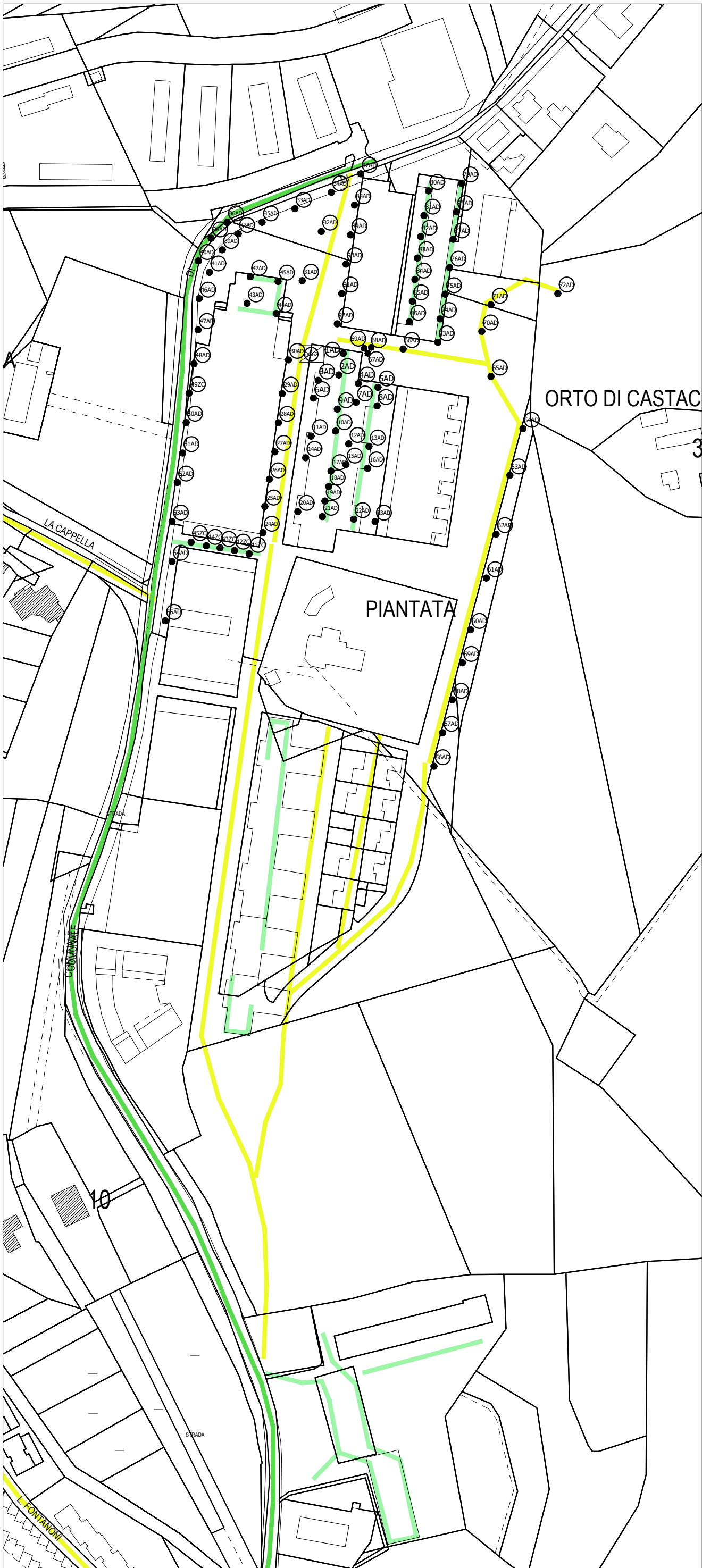
- Strade locali urbane (F1 e F2) - Cat.Illuminotecnica ME 4a
- Strade urbane di quartiere (E) - Cat. Illuminotecnica ME 3c
- Strade locali urbane - centro storico (F) - Cat. Illuminotecnica CE 4
- Strada extraurbana secondaria (C1 e C2) - Cat. illuminotecnica ME 3a
- Strade locali urbane - aree pedonali, parcheggi, ciclo pedonali
Cat. Illuminotecnica CE 5/S3
- Aree pedonali - aree verdi - Cat. Illuminotecnica S3

 Quadro generale numero impianto

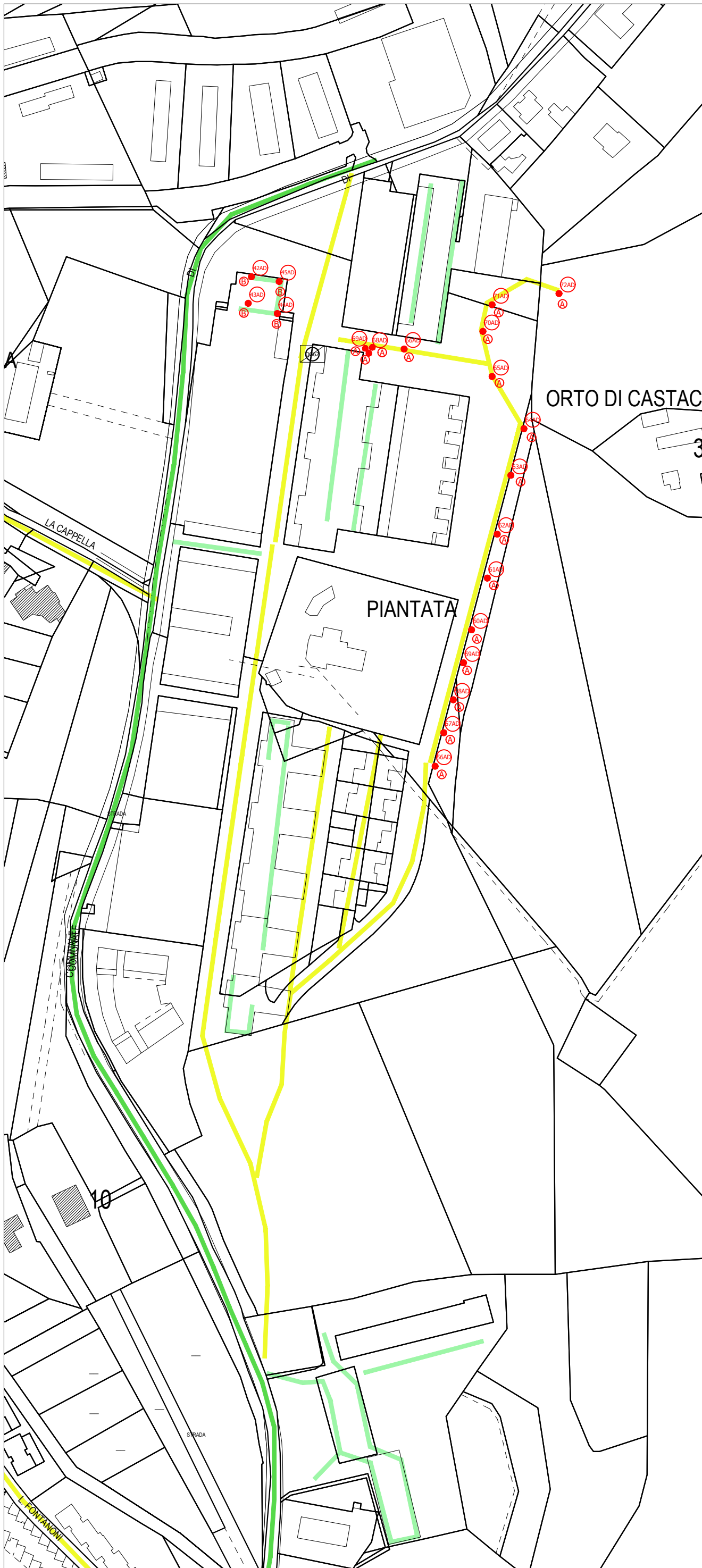
 Numero progressivo centro luminoso e codice impianto

 Numero progressivo centro luminoso e codice impianto
PALO ALTO - SOSTITUZIONE APPARECHIO

 Numero progressivo centro luminoso e codice impianto
PALO BASSO - SOSTITUZIONE PALO E APPARECCHIO



PLANIMETRIA DI RILIEVO scala 1:2000



PLANIMETRIA DI PROGETTO scala 1:2000